

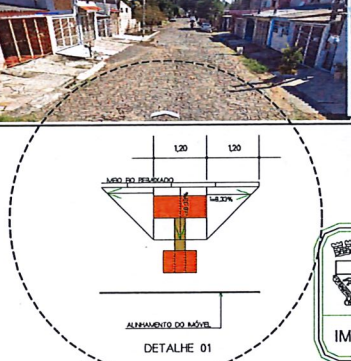

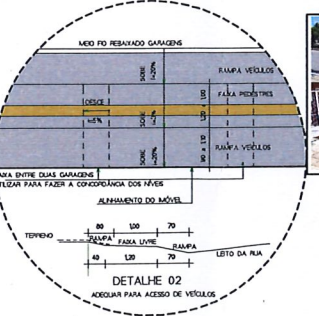
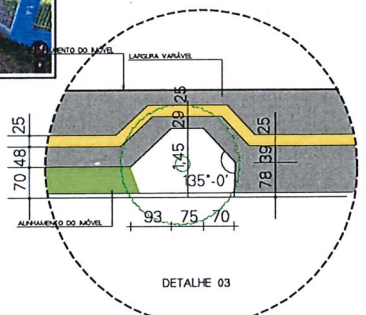
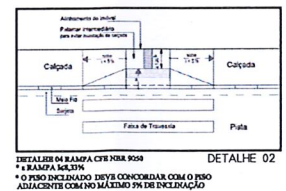
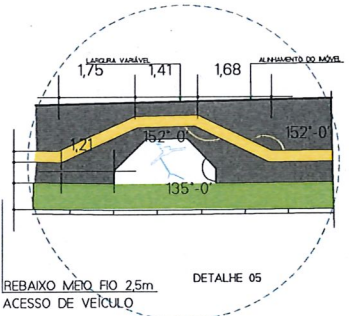
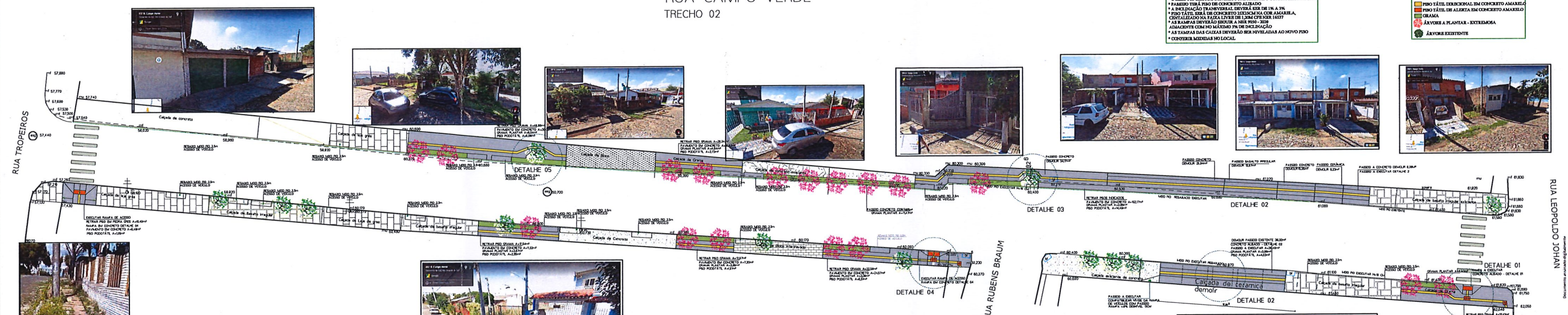
RUA CAMPO VERDE
TRECHO 02

OBSERVAÇÕES

- * O MEO-FIO DEBÁ, DE CONCRETO PRÉ MOLDADO COM REVELADO DE LIXA
- * PAVIMENTO TIPO DE CONCRETO ALIADO
- * A INCLINAÇÃO TRANSVERSAL DEVERÁ SER DE 1% A 3%
- * PISO TÁTIL, SOB A DE CONCRETO ARMADO COM AMARRA, CONTIGUAMENTE À FAIXA DEVER TER INCLINAÇÃO
- * AS RAMPA DEVERÃO TER A INCLINAÇÃO MÁXIMA DE 8,33%
- * AS TAMPA DAS CAIXAS DEVERÃO SER NIVELADAS AO NÍVEL DO PISO
- * CONSERVAR MEDIDAS LOCAIS

LEGENDA

- PISO DE CONCRETO ALIADO
- PISO TÁTIL, DE CONCRETO ARMADO
- PISO TÁTIL, DE ALBERTA EM CONCRETO ARMADO
- GRAMA
- ÁRVORE A PLANTAR - EXTREMA
- ÁRVORE EXISTENTE



Município de Sapucaia do Sul
Secretaria Municipal de Planejamento Urbano e Habitação
ACESSIBILIDADE EM PASSEIO - TRECHO 02
RUA CAMPO VERDE - PASQUALINI - SAPUCAIA DO SUL

IMPLANTAÇÃO E DETALHES

Projeto: 10/2022 - 1050

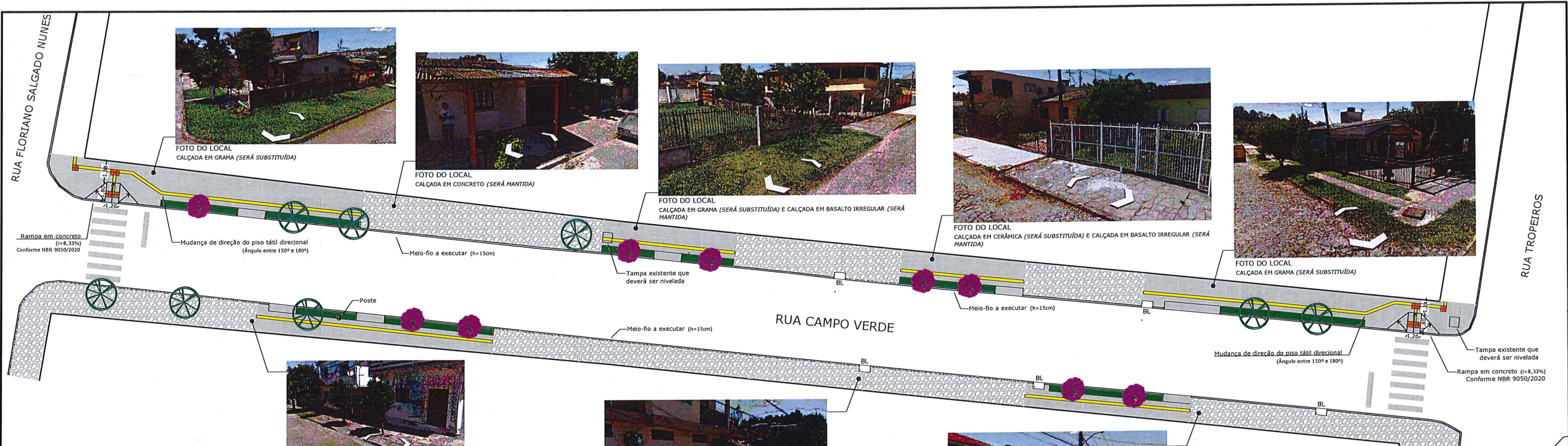
05

Profetura Municipal de Sapucaia do Sul
Secretaria Municipal de Coordenação e Planejamento

Revisado

Juchubalbrachin

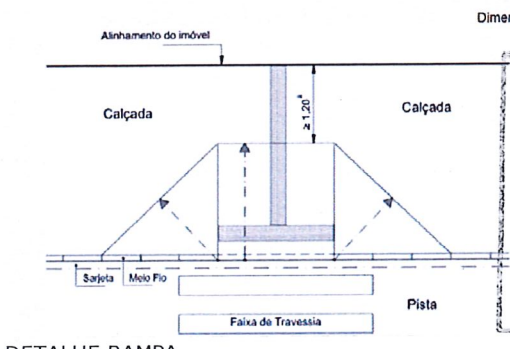
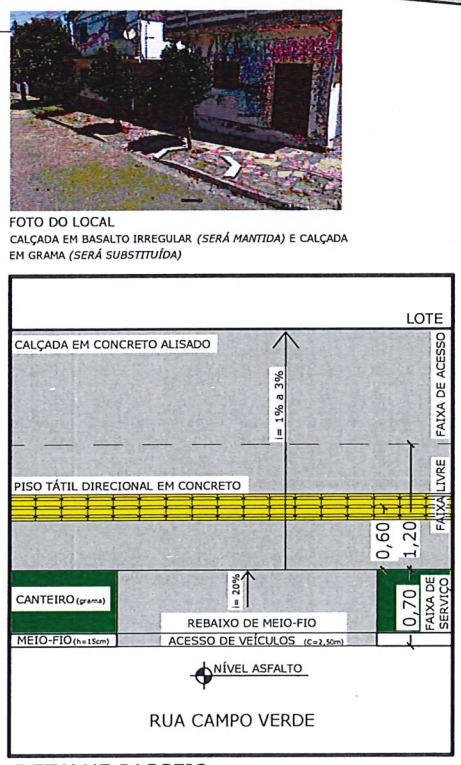
E.A. nº 20001/22 Data: 01/11/22



- LEGENDA:**
- PISO TÁTIL DIRECIONAL EM CONCRETO A EXECUTAR
 - PISO TÁTIL DE ALERTA EM CONCRETO A EXECUTAR
 - PISO EM CONCRETO ALISADO A EXECUTAR
 - PISO EXISTENTE A MANTER
 - CANTEIRO COM GRAMA A EXECUTAR
 - ÁRVORE A SER PLANTADA - EXTREMOSA
 - VEGETAÇÃO EXISTENTE
 - BL BOCA DE LOBO EXISTENTE

OBSERVAÇÕES:

- O MEIO-FIO SERÁ EM CONCRETO PRÉ MOLDADO COM ESPELHO DE 15cm;
- SOMENTE OS PASSEIOS INDICADOS SERÃO REFEITOS;
- O PISO TÁTIL SERÁ EM CONCRETO NAS DIMENSÕES DE 25x25cm NA COR AMARELA, TANTO O DIRECIONAL QUANTO O ALERTA, CONFORME NBR 16537, SENDO CENTRALIZADO NA FAIXA LIVRE DE 1,20m;
- A CALÇADA A EXECUTAR DEVERÁ TER INCLINAÇÃO ENTRE 1% E 3%, CONFORME NBR 9050/2020;
- AS RAMPAS DEVERÃO SER EXECUTADAS SEGUINDO A NBR 9050/2020;
- AS TAMPAS DAS CAIXAS EXISTENTES NOS PASSEIOS DEVERÃO SER NIVELADAS AO NOVO PISO;
- CONFERIR TODAS AS MEDIDAS NO LOCAL.



Prefeitura Municipal de Sapucaia do Sul
Secretaria Municipal de Coordenação e Planejamento

Revisado
Juakuloblanchin

E.A.nº 2009/22 Data: 01/11/22

PLANTA BAIXA
ESC. 1/250

Município de Sapucaia do Sul
Secretaria Municipal de Planejamento Urbano

ACESSIBILIDADE EM PASSEIO
Rua Campo Verde, Bairro Pasqualini - Sapucaia do Sul/RS

Secretário:	Projeto:	Escala:	Prancha:
Rafael Strohër	Arq. Brunã Berwanger CAU A66673-4 MAT. Nº 6884	INDICADA Data: OUT/2022	03

IMPLANTAÇÃO E DETALHE